


COMUNE DI VAIANO CREMASCO
 PROVINCIA DI CREMONA

Piano di Governo del Territorio

Il Sindaco
 Domenico Calzi

L'assessore al territorio
 Simona Maria Antonella

Il responsabile dell'area tecnica
 Arch. Capra Roberto

Il gruppo di progetto
 Luca Meno (responsabile scientifico)
 Roberto Bertoli (responsabile operativo)
 Studio Te.am. srl (redazione del progetto)

Collaboratori
 Luca Feda
 Marco Picco
















Adozione: Delibera C.C. n. 101 del 22/10/2010
 Approvazione: Delibera C.C. n. 29 del 31/03/2011



VALUTAZIONE AMBIENTALE STRATEGICA

C.2 CARTA DELLE SENSIBILITÀ AMBIENTALI E TERRITORIALI

scala 1:5.000 data 31/03/2010

- LEGENDA**
- ELEMENTI DI SENSIBILITÀ AMBIENTALE**
-  Canali principali
 -  Orli di scarpata
 -  Corridoi ecologici
 -  Aree della rete ecologica
 -  Rete ciclabile esistente
 -  Rete ciclabile di progetto
 -  Siepi e filari
 -  Zone umide
 -  Alberi monumentali
 -  Fontanili
- ELEMENTI DI VINCOLO AMBIENTALE**
-  Parco agricolo del Mosa
 -  Parco del Tormo
 -  Geosito
 -  Centro storico I.G.M.
 -  Vincolo Galasso